APPENDIX J
FOCUS GROUP COMMUNITY MAPS

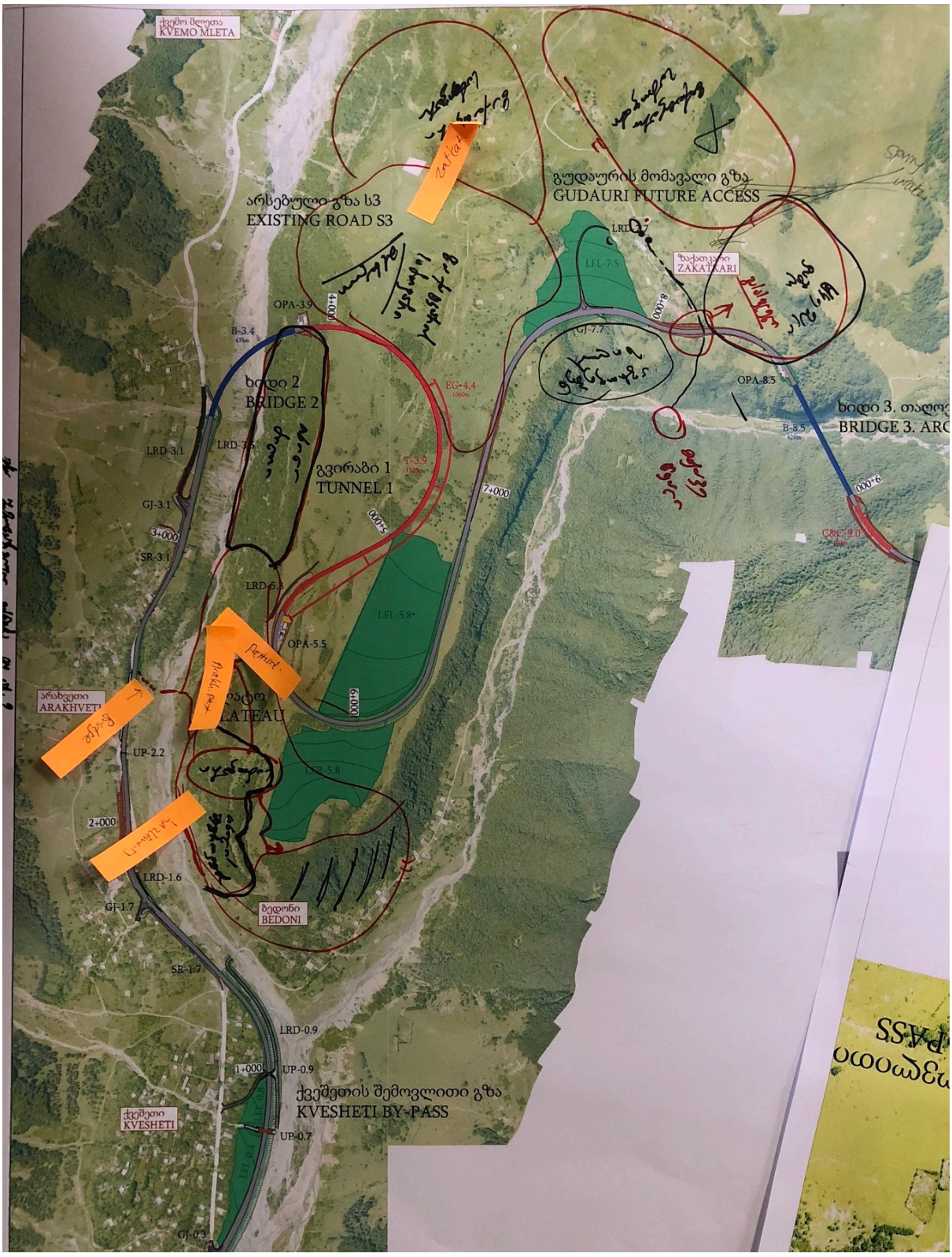
ქვემო მლეთა
KVEMO MLETA
არსებული გზა S3
EXISTING ROAD S3
გუდაურის მომავალი გზა
GUDAURI FUTURE ACCESS
ზაქათალი
ZAKATALI
ხიდი 2
BRIDGE 2
გვირაბი 1
TUNNEL 1
ხიდი 3. თაღოვ
BRIDGE 3. ARC
OPA-3.9
B-3.4
EG+4.4
T-3.9
LRD-3.1
GJ-3.1
SR-3.1
LRD-5.3
OPA-5.5
LFL-5.8
LFL-7.5
GJ-7.7
OPA-8.5
B-8.5
C&IC-9.0
არახვეთი
ARAKHVETI
UP-2.2
2+000
LRD-1.6
GJ-1.7
ბედონი
BEDONI
SR-1.7
LRD-0.9
1+000
UP-0.9
ქვეშეთის შემოვლითი გზა
KVESHETI BY-PASS
ქვეშეთი
KVESHETI
UP-0.7
GJ-0.3

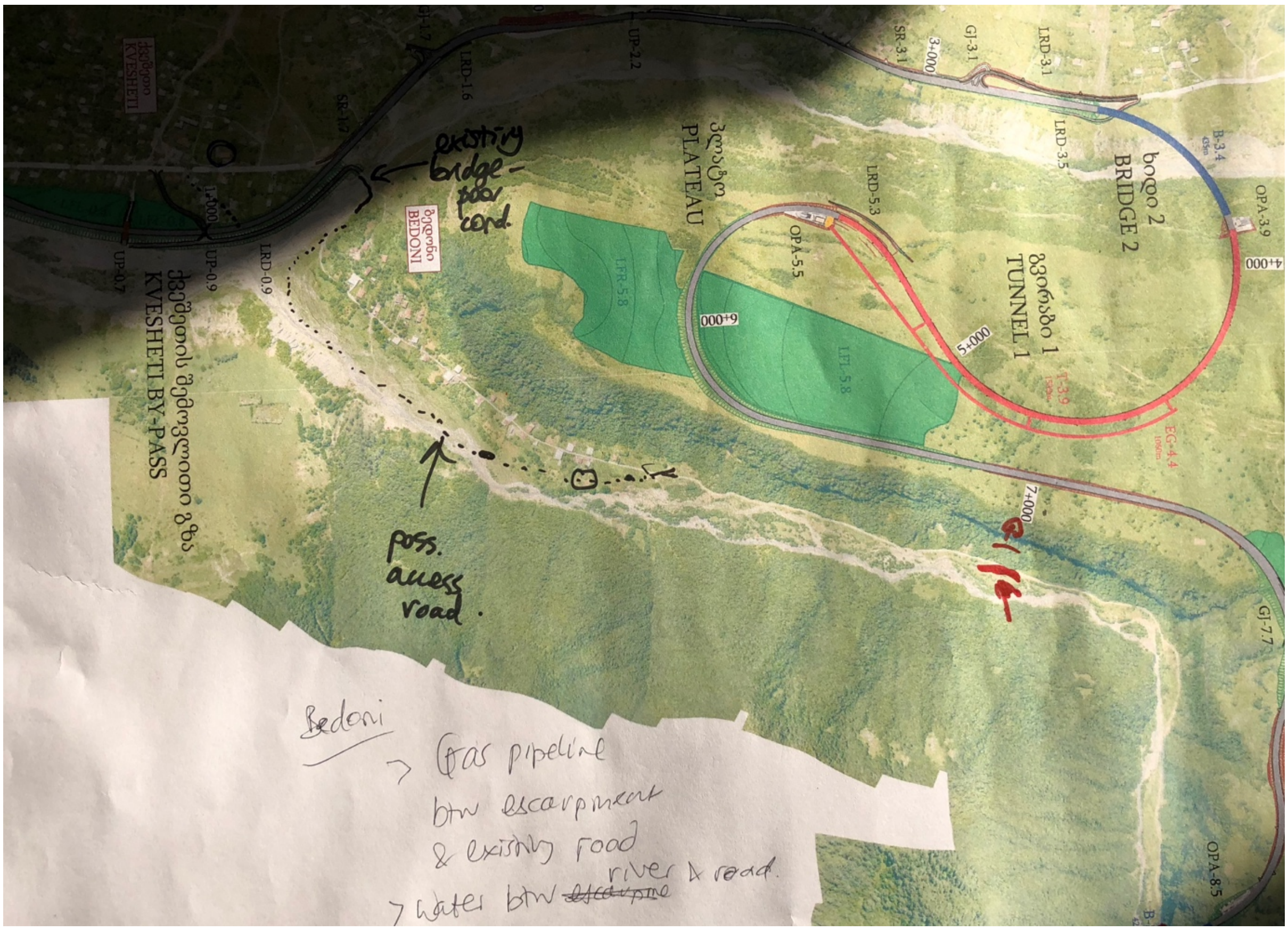
existing bridge - poor cond.
poss. access road.
Bedoni
> Gas pipeline btw escarpment & existing road
> water btw river & road.
KVESHETI BY-PASS
BEDONI
PLATEAU
BRIDGE 2
TUNNEL 1

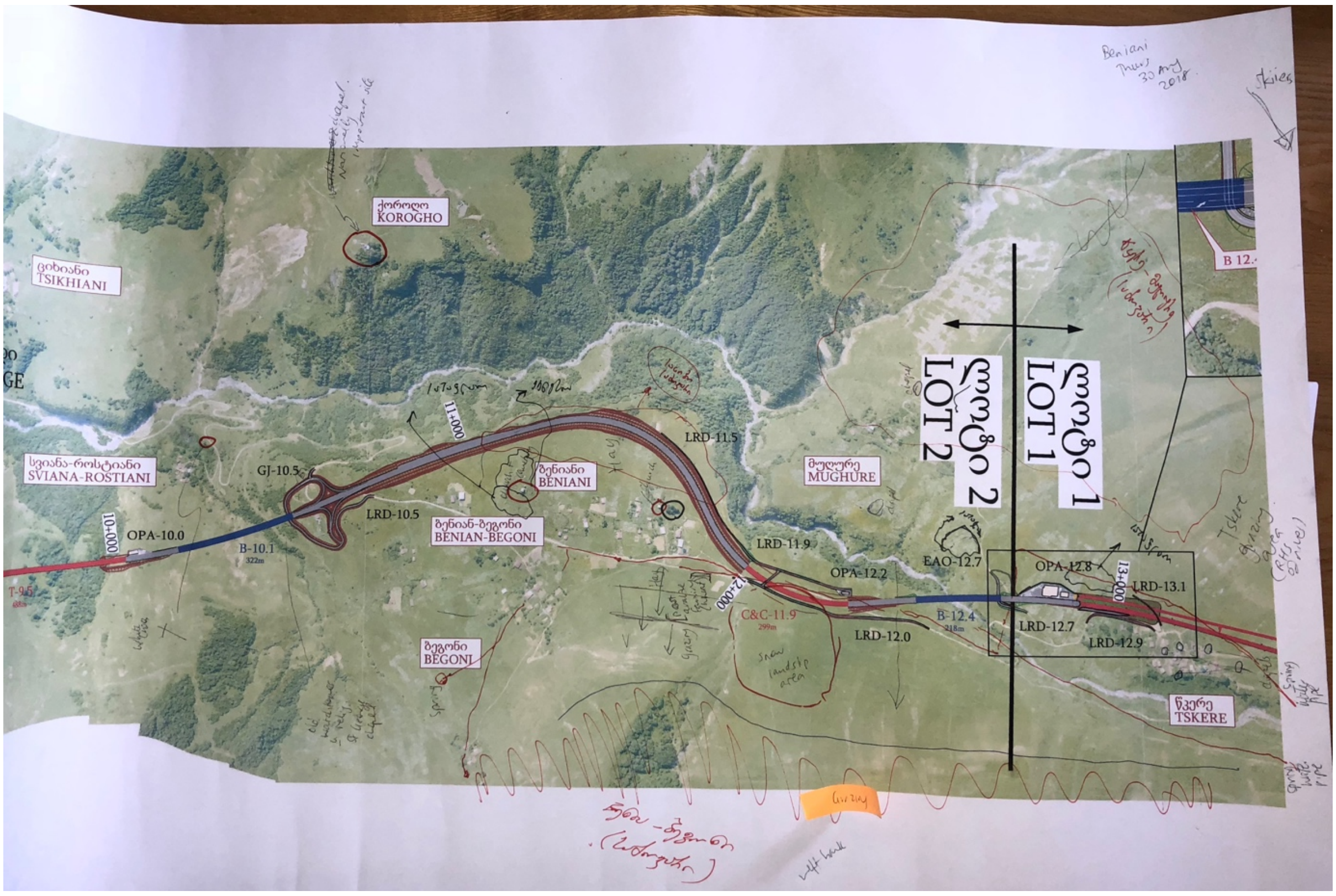
KOROGHO
TSIKHIANI
SVIANA-ROSTIANI
BENIANI
BENIAN-BEGONI
BEGONI
MUGHURE
TSKERE
LOT 1
LOT 2
OPA-10.0
GJ-10.5
LRD-10.5
LRD-11.5
LRD-11.9
OPA-12.2
EAO-12.7
OPA-12.8
LRD-12.0
LRD-12.7
LRD-12.9
LRD-13.1


1.7
ბედონი
BEDONI
SR-1.7
LRD-0.9
1+000
UP-0.9
ქვეშეთის შემოვლითი
KVESHETI BY-PASS
ქვეშეთი
KVESHETI
UP-0.7
GJ-0.3
SR-0.3
0+000

LRD-1.6
ბედონი
BEDONI
SR-1.7
LRD-0.9
1+000
UP-0.9
ქვეშეთის შემოვლითი
KVESHETI BY-PASS
ქვეშეთი
KVESHETI
UP-0.7
SR-0.3
0+000